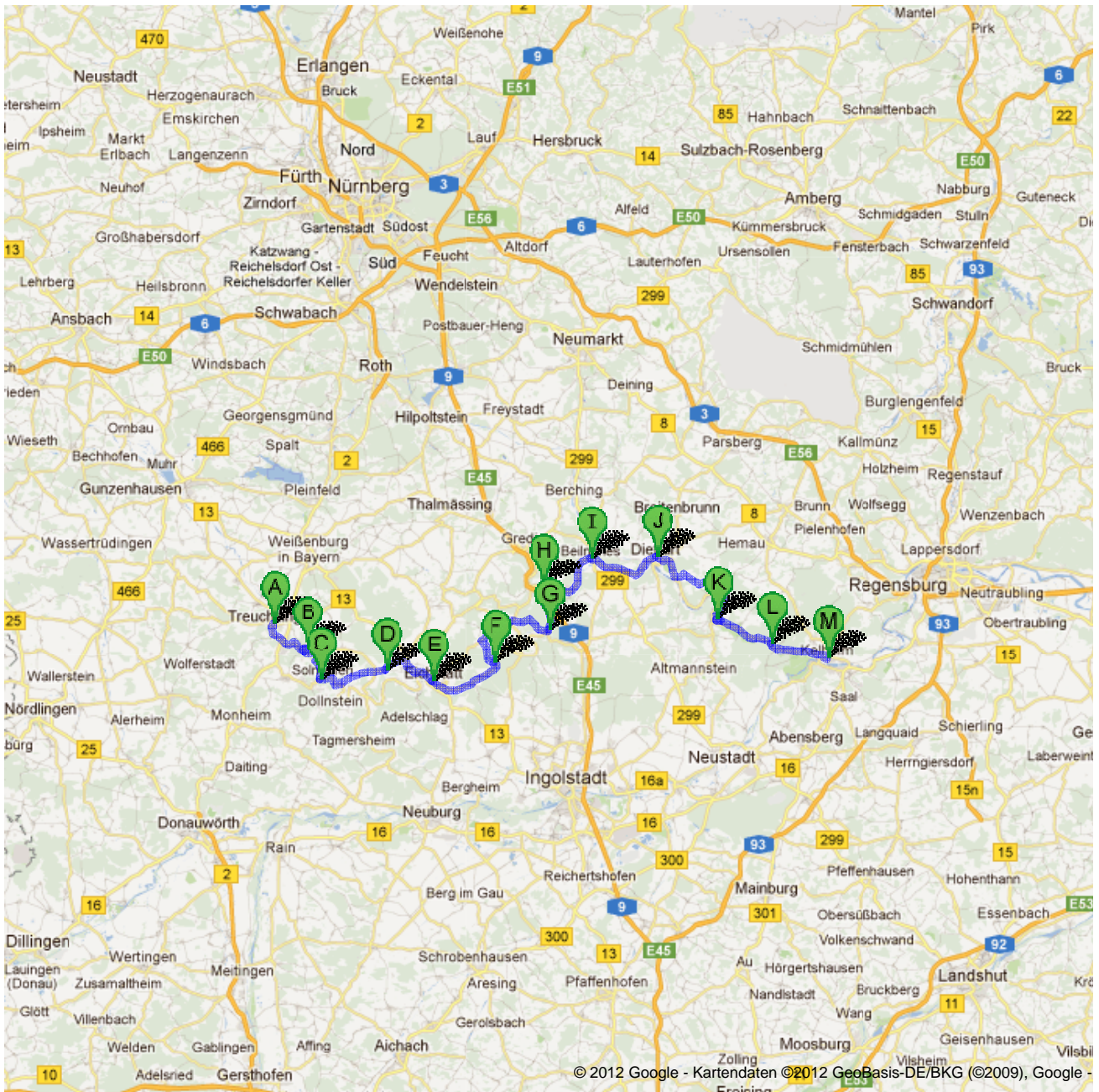







Route nach Kelheim, Deutschland
118 km – ca. 2 Stunden 33 Minuten






 Treuchtlingen, Deutschland

	1. Auf Elkan-Naumburg-Straße nach Südwesten Richtung Bürgermeister-Döbler-Allee starten	49 m weiter gesamt 49 m
	2. Weiter auf Bahnhofstraße Ca. 1 Minute	450 m weiter gesamt 500 m
	3. Rechts abbiegen auf Alte Burgstraße	15 m weiter gesamt 500 m
	4. Links abbiegen auf Luitpoldstraße/ST2216	53 m weiter gesamt 550 m
	5. Links abbiegen auf Luitpoldstraße/ST2230 Weiter auf ST2230 Ca. 2 Minuten	1,0 km weiter gesamt 1,5 km
	6. Links abbiegen auf An der Heusteige/ST2230 Weiter auf ST2230 Ca. 7 Minuten	5,3 km weiter gesamt 6,9 km
	7. Rechts abbiegen auf WUG9	95 m weiter gesamt 7,0 km
	8. Rechts abbiegen auf Bahnhofstraße/WUG9 Ca. 1 Minute	600 m weiter gesamt 7,6 km
Gesamt: 7,6 km – ca. 13 Minuten		

 Pappenheim, Deutschland gesamt 0,0 km

	9. Auf Bahnhofstraße/WUG9 nach Westen Richtung ST2230 starten Ca. 1 Minute	600 m weiter gesamt 600 m
	10. Links abbiegen auf WUG9	95 m weiter gesamt 700 m
	11. Rechts abbiegen auf ST2230 Den Kreisverkehr passieren Ca. 6 Minuten	5,3 km weiter gesamt 6,0 km
	12. Rechts abbiegen auf Pappenheimer Straße/ST2217 Weiter auf ST2217 Ca. 1 Minute	500 m weiter gesamt 6,5 km
Gesamt: 6,5 km – ca. 8 Minuten		

 **Gemeindeverwaltung Solnhofen** gesamt 0,0 km
Bahnhofstraße 8, 91807 Solnhofen, Deutschland - 09145 8320-0

	13. Auf Senefelderstraße/ST2217 nach Norden Richtung Pappenheimer Straße starten Weiter auf ST2217	84 m weiter gesamt 84 m
	14. 1. rechts auf Benediktstraße/ST2217 nehmen Weiter auf ST2217 Ca. 1 Minute	750 m weiter gesamt 850 m
	15. Weiter auf ST2230 Ca. 3 Minuten	2,6 km weiter gesamt 3,4 km
	16. Links halten auf E116	150 m weiter gesamt 3,6 km
	17. 1. rechts nehmen, um auf E116 zu bleiben Ca. 5 Minuten	5,1 km weiter gesamt 8,7 km
	18. Geradeaus auf ST2047 Ca. 2 Minuten	1,2 km weiter gesamt 9,9 km
Gesamt: 9,9 km – ca. 12 Minuten		



Schernfeld, Deutschland

gesamt 0,0 km

19. Auf **Eichstätter Straße/ST2047** nach **Osten** Richtung **Erzweg** starten
Weiter auf ST2047
Den Kreisverkehr passieren
Ca. 4 Minuten

3,3 km weiter
gesamt 3,3 km



20. Im Kreisverkehr **erste** Ausfahrt (**B13**) nehmen
Ca. 4 Minuten

3,4 km weiter
gesamt 6,7 km



21. Links abbiegen auf **Westenstraße**
Ca. 2 Minuten

950 m weiter
gesamt 7,6 km



22. Links abbiegen auf **Pedettistraße**
Ca. 1 Minute

300 m weiter
gesamt 7,9 km



23. Links abbiegen auf **Luitpoldstraße**
Ca. 1 Minute

120 m weiter
gesamt 8,0 km



24. 1. rechts auf **Am Graben** nehmen

170 m weiter
gesamt 8,2 km



25. Links halten, um auf **Am Graben** zu bleiben

56 m weiter
gesamt 8,3 km

26. Weiter auf **Antonistraße**

170 m weiter
gesamt 8,4 km

Gesamt: **8,4 km** – ca. **12 Minuten**



Eichstätt, Deutschland

gesamt 0,0 km

27. Auf **Antonistraße** nach **Südosten** Richtung **Kapuzinergasse** starten

350 m weiter
gesamt 350 m

28. Weiter auf **Hindenburgstraße**
Ca. 1 Minute

500 m weiter
gesamt 850 m



29. Links abbiegen auf **Römerstraße**
Ca. 1 Minute

250 m weiter
gesamt 1,1 km

30. Weiter auf **Kipfenberger Straße/ST2230**
Weiter auf ST2230
Ca. 9 Minuten

8,8 km weiter
gesamt 10,0 km



31. Links abbiegen auf **Leonhardistraße/EI15**

350 m weiter
gesamt 10,3 km



32. Rechts abbiegen auf **Leonhardistraße**

180 m weiter
gesamt 10,5 km



33. 1. links nehmen, um auf **Leonhardistraße** zu bleiben

86 m weiter
gesamt 10,6 km



34. Links abbiegen auf **Am Kirchberg**

81 m weiter
gesamt 10,7 km

Gesamt: **10,7 km** – ca. **13 Minuten**



Walting, Deutschland

gesamt 0,0 km

35. Auf **Am Kirchberg** nach **Norden** Richtung **Leonhardistraße** starten

81 m weiter
gesamt 81 m



36. Links abbiegen auf **Leonhardistraße**

350 m weiter
gesamt 450 m


















37. Rechts abbiegen auf **EI15**
Ca. 4 Minuten




















3,8 km weiter
gesamt 4,3 km



38. Rechts abbiegen auf **EI21**
Ca. 6 Minuten

5,3 km weiter
gesamt 9,6 km

	39. Rechts abbiegen auf E12 Ca. 5 Minuten	5,3 km weiter gesamt 14,8 km
	40. Weiter auf Försterstraße/ST2230 Weiter auf ST2230 Ca. 1 Minute	230 m weiter gesamt 15,1 km
	41. Links abbiegen Ca. 1 Minute	42 m weiter gesamt 15,1 km
		Gesamt: 15,1 km – ca. 18 Minuten
	Kipfenberg, Deutschland	gesamt 0,0 km
	42. Nach Südosten Richtung Kindinger Straße/ST2230 starten	42 m weiter gesamt 42 m
	43. Links abbiegen auf Kindinger Straße/ST2230 Weiter auf ST2230 Ca. 7 Minuten	6,0 km weiter gesamt 6,0 km
	44. Links abbiegen auf ST2228 Ca. 1 Minute	200 m weiter gesamt 6,2 km
	45. 1. rechts auf Kipfenberger Straße nehmen	300 m weiter gesamt 6,5 km
	46. Rechts abbiegen auf Beilngrieser Straße	74 m weiter gesamt 6,6 km
		Gesamt: 6,6 km – ca. 10 Minuten
	Kinding, Deutschland	gesamt 0,0 km
	47. Auf Beilngrieser Straße nach Nordosten Richtung Sonnenleite starten Ca. 1 Minute	800 m weiter gesamt 800 m
	48. Links abbiegen auf Beilngrieser Straße/ST2230 Weiter auf ST2230 Ca. 10 Minuten	8,4 km weiter gesamt 9,2 km
	49. Rechts abbiegen auf Bräuhausstraße Ca. 1 Minute	300 m weiter gesamt 9,5 km
		Gesamt: 9,5 km – ca. 12 Minuten
	Beilngries, Deutschland	gesamt 0,0 km
	50. Auf Bräuhausstraße nach Südosten Richtung Meisenweg starten	130 m weiter gesamt 130 m
	51. Rechts abbiegen auf Ringstraße Ca. 1 Minute	200 m weiter gesamt 350 m
	52. Links abbiegen auf Ingolstädter Straße/B299 Weiter auf B299 Ca. 1 Minute	230 m weiter gesamt 550 m
	53. Rechts abbiegen auf Kelheimer Straße/ST2230 Weiter auf ST2230 Ca. 9 Minuten	8,7 km weiter gesamt 9,3 km
	54. Links abbiegen auf NM15 Ca. 1 Minute	110 m weiter gesamt 9,4 km
	55. Weiter auf Bahnhofstraße Ca. 1 Minute	800 m weiter gesamt 10,2 km
		Gesamt: 10,2 km – ca. 13 Minuten
	Dietfurt, Deutschland	gesamt 0,0 km
	56. Auf Bahnhofstraße nach Osten Richtung Weierstraße starten	150 m weiter

		gesamt 150 m
	57. Weiter auf Hauptstraße Ca. 1 Minute	900 m weiter gesamt 1,0 km
	58. Rechts abbiegen auf ST2234	120 m weiter gesamt 1,2 km
	59. Links abbiegen auf ST2230 Ca. 3 Minuten	2,3 km weiter gesamt 3,4 km
	60. Links abbiegen auf NM27 Ca. 4 Minuten	3,8 km weiter gesamt 7,2 km
	61. Weiter auf KEH14 Ca. 4 Minuten	4,6 km weiter gesamt 11,7 km
	62. Rechts abbiegen auf KEH13 Ca. 4 Minuten	4,3 km weiter gesamt 16,1 km
	63. Rechts abbiegen auf Hemauer Straße Ca. 1 Minute	550 m weiter gesamt 16,6 km
	64. 1. rechts auf Gartenstraße nehmen	180 m weiter gesamt 16,8 km
	65. Rechts Richtung Am Oberen Hang abbiegen	63 m weiter gesamt 16,9 km
	66. Links abbiegen auf Am Oberen Hang	13 m weiter gesamt 16,9 km
		Gesamt: 16,9 km – ca. 19 Minuten
	Riedenburg, Deutschland	gesamt 0,0 km
	67. Auf Am Oberen Hang nach Südosten starten	13 m weiter gesamt 13 m
	68. Rechts Richtung Gartenstraße abbiegen	63 m weiter gesamt 76 m
	69. Links abbiegen auf Gartenstraße	180 m weiter gesamt 260 m
	70. Links abbiegen auf Hemauer Straße Ca. 1 Minute	550 m weiter gesamt 800 m
	71. Rechts abbiegen auf KEH13 Ca. 2 Minuten	1,4 km weiter gesamt 2,2 km
	72. Links abbiegen auf ST2230 Ca. 7 Minuten	5,4 km weiter gesamt 7,6 km
	73. Links Richtung Eisenbrünnerl abbiegen Ca. 1 Minute	72 m weiter gesamt 7,6 km
	74. Rechts abbiegen auf Eisenbrünnerl	350 m weiter gesamt 8,0 km
	75. Weiter auf Oberer Markt	270 m weiter gesamt 8,2 km
	76. Rechts abbiegen auf Marktplatz	16 m weiter gesamt 8,3 km
	77. 1. links auf Altmühlgasse nehmen	120 m weiter gesamt 8,4 km
		Gesamt: 8,4 km – ca. 13 Minuten
	Essing, Deutschland	gesamt 0,0 km
	78. Auf Altmühlgasse nach Südosten Richtung Unterer Markt starten	110 m weiter

		gesamt 110 m
	79. Rechts halten auf Unterer Markt	60 m weiter gesamt 170 m
	80. Rechts halten auf Stiftstraße	250 m weiter gesamt 400 m
	81. Rechts halten auf Auenweg	450 m weiter gesamt 900 m
	82. Weiter auf Schellnecker Straße	230 m weiter gesamt 1,1 km
	83. Links Richtung ST2230 abbiegen	210 m weiter gesamt 1,3 km
	84. Rechts auf die Auffahrt nach Kelheim abbiegen	150 m weiter gesamt 1,5 km
	85. Auf ST2230 Ca. 6 Minuten	6,1 km weiter gesamt 7,6 km
	86. Rechts abbiegen auf ST2233 Ca. 1 Minute	350 m weiter gesamt 7,9 km
	87. Links abbiegen auf Kelheimwinzerstraße Ca. 1 Minute	500 m weiter gesamt 8,4 km
	88. Links abbiegen auf Weinstraße Ca. 1 Minute	160 m weiter gesamt 8,6 km
		Gesamt: 8,6 km – ca. 11 Minuten



Kelheim, Deutschland

Diese Angaben dienen nur zu Planungszwecken. Es ist möglich, dass die Verkehrsverhältnisse aufgrund von Baustellen, Verkehr, Wetter oder anderen Faktoren von den hier dargestellten Vorschlägen abweichen. Sie sollten daher Ihre Reise entsprechend planen und alle Verkehrsschilder oder Hinweise bezüglich Ihrer Route beachten.

Kartendaten ©2012 GeoBasis-DE/BKG (©2009), Google

Die Route stimmt nicht? Bitte suchen Sie Ihre Route auf maps.google.com und klicken Sie unten links auf "Problem melden".